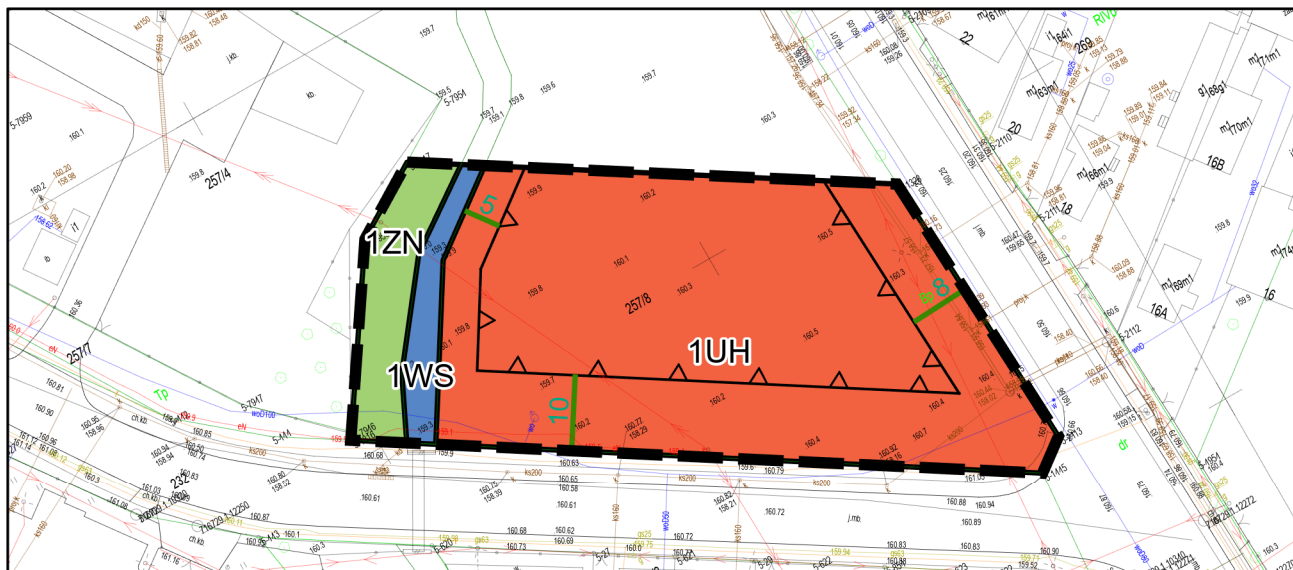
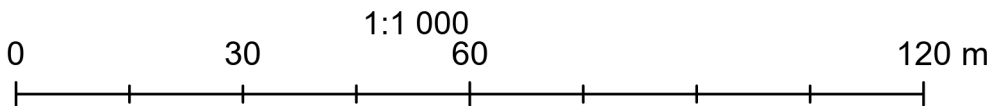


# Miejscowy plan zagospodarowania przestrzennego dla działki ewidencyjnej nr 257/8 w Stoczku Łukowskim



## Ustalenia planu



granica obszaru objętego planem



linie rozgraniczające tereny o różnym przeznaczeniu lub różnych zasadach zagospodarowania

### Przeznaczenie terenu



UH – teren usług handlu



ZN - teren zieleni naturalnej



WS - teren wód powierzchniowych śródlądowych



nieprzekraczalna linia zabudowy

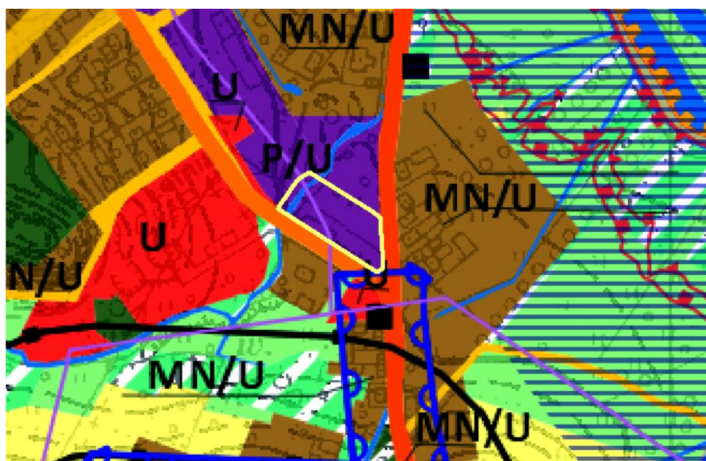


linia wymiarowa wraz z podanym wymiarem w m

Układ odniesienia PL2000 strefa 7  
Licencja: Starosty Łukowskiego  
nr PODGiK.6640.1.24.2024\_0611\_P  
z dnia 26 marca 2024 r.

Załącznik nr 1  
od Uchwały nr .....  
Rady Miasta Stoczek Łukowski  
z dnia .....

Wyrys ze studium uwarunkowań i kierunków zagospodarowania przestrzennego miasta Stoczek Łukowski



	UE	tereny usług kato łowieckie
	P/U	tereny zabudowy produkcyjno - usługowej
	AG	tereny aktywności gospodarczej
	PG	tereny potencjalnych złóż surowców naturalnych
	OZE	tereny urządzeń wytwarzających energię ze źródeł odnawialnych o mocy powyżej 500 kW
		tereny istniejącej zabudowy mieszkaniowej znajdującej się w odległości mniejszej niż 50 m od cmentarza
		tereny ogrodów działkowych
		tereny cmentarzy ZC [c - czynnych, z - zamkniętych]
		tereny wód powierzchniowych
		wały, groble